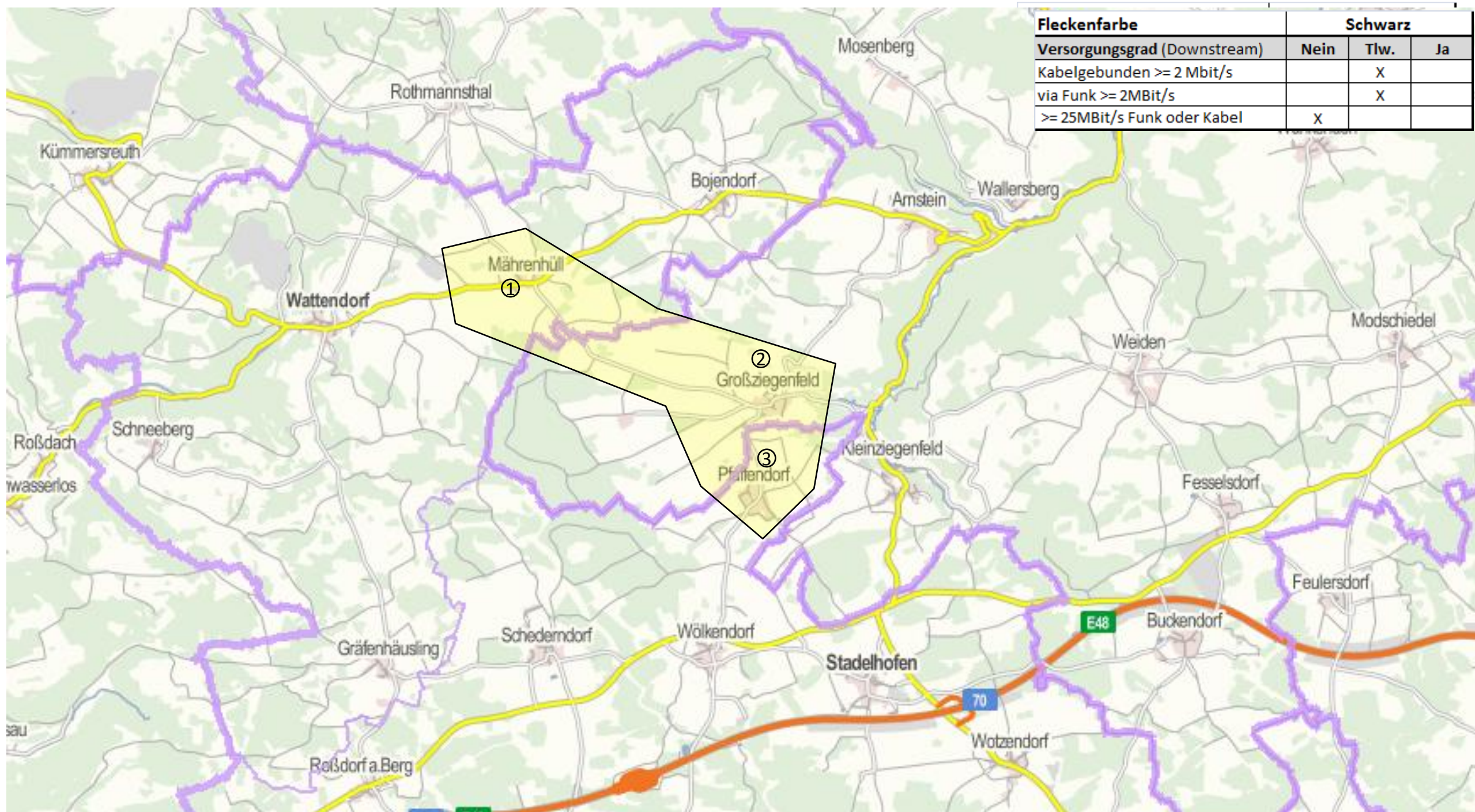


Breitband Interkommunales Projekt 2 (IKP2) Lage Erschließungsgebiet

Ergebnis der Bedarfserfassung vom 09.11.2013-10.12.2013
und 20.12.2013 – 23.01.2014 (Gemeinde Wattendorf)

Hinweis: Die Karte dient nur zur Übersicht der Lage des Erschließungsgebietes. Bedarfsmelder siehe Folgeseiten

Die Ortsteile stammen aus den individuellen Projekten Stadelhofen (OT Pfaffendorf), Wattendorf (OT Mährenhüll) und Weismain (Stadtteil Großziegenfeld)

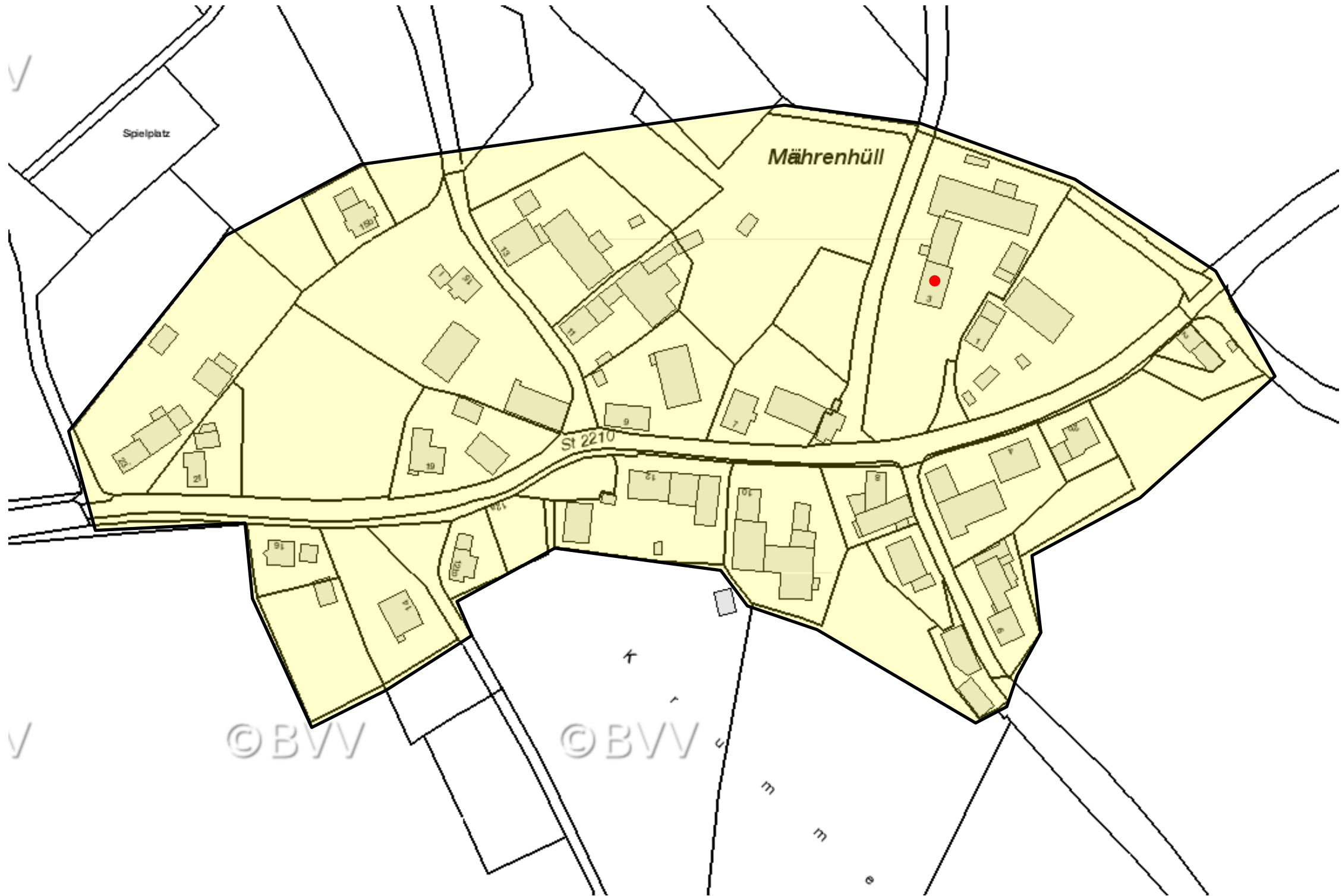


Fleckenfarbe	Schwarz		
	Nein	Teilw.	Ja
Versorgungsgrad (Downstream)			
Kabelgebunden >= 2 Mbit/s		X	
via Funk >= 2Mbit/s		X	
>= 25Mbit/s Funk oder Kabel	X		

● 1	= Anzahl Melder mit Bedarf >= 50Mbit/s	Bestätigung: Es sind je Kommune mindestens 5 Unternehmer gemäß §2 Abs. 1 Satz 1 UStG im Erschließungsgebiet vorhanden
● 2	= Anzahl Melder mit Bedarf 30Mbit/s	
Erschließungsgebiet		

Bearbeiter	Reuther NetConsulting
Version	1.0 – Stand Ergebnis Bedarfserfassung
Datum	11.02.2014

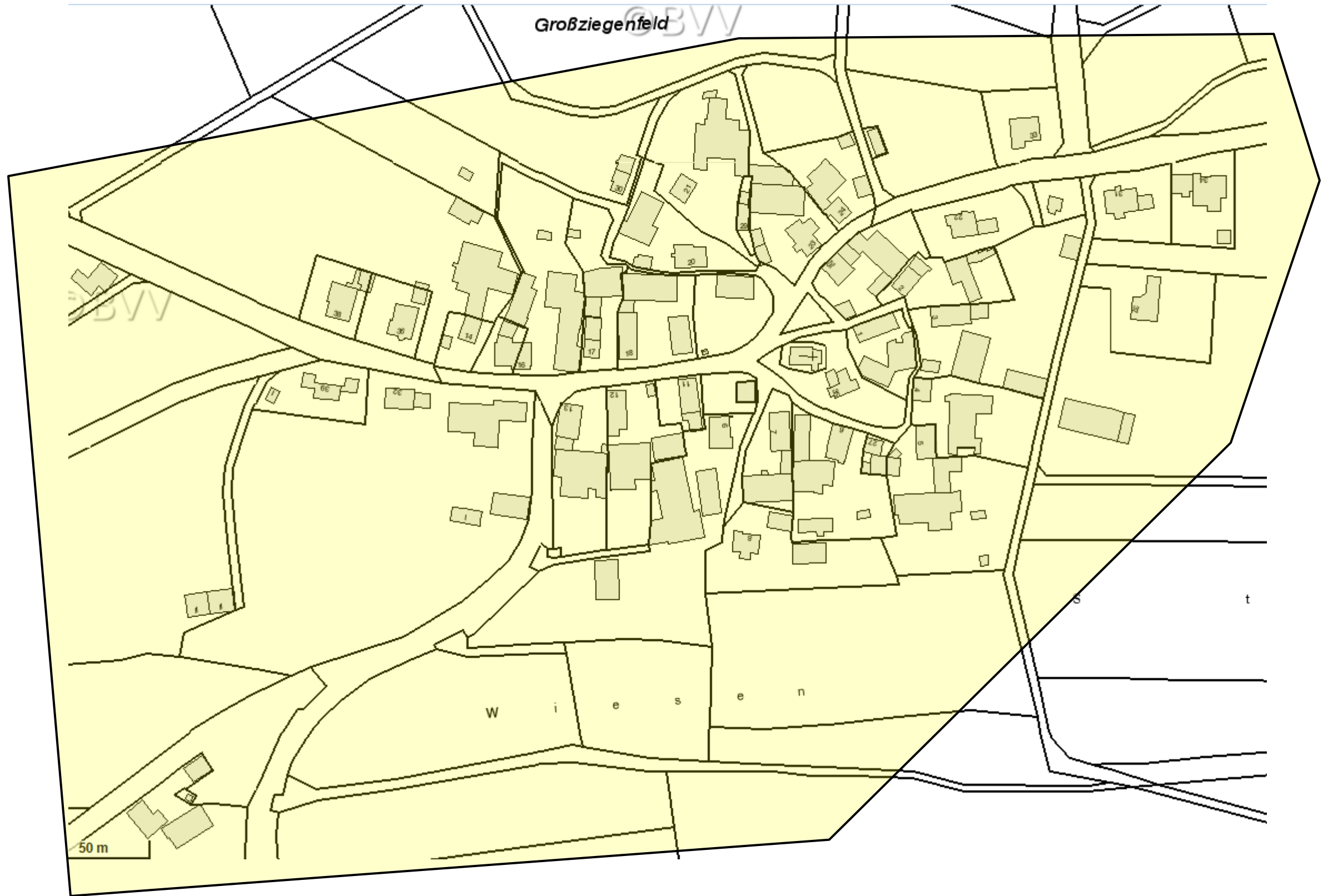
Kartenmaterial: © Bayerische Vermessungsverwaltung
<http://geoportal.bayern.de/bayernatlas/>



●	1	= Anzahl Melder mit Bedarf $\geq 50\text{MBit/s}$
	1	= Anzahl Melder mit Bedarf 30MBit/s

Erschließungsgebiet

Bearbeiter	Reuther NetConsulting
Version	1.0 – Stand Ergebnis Bedarfserfassung
Datum	11.02.2014

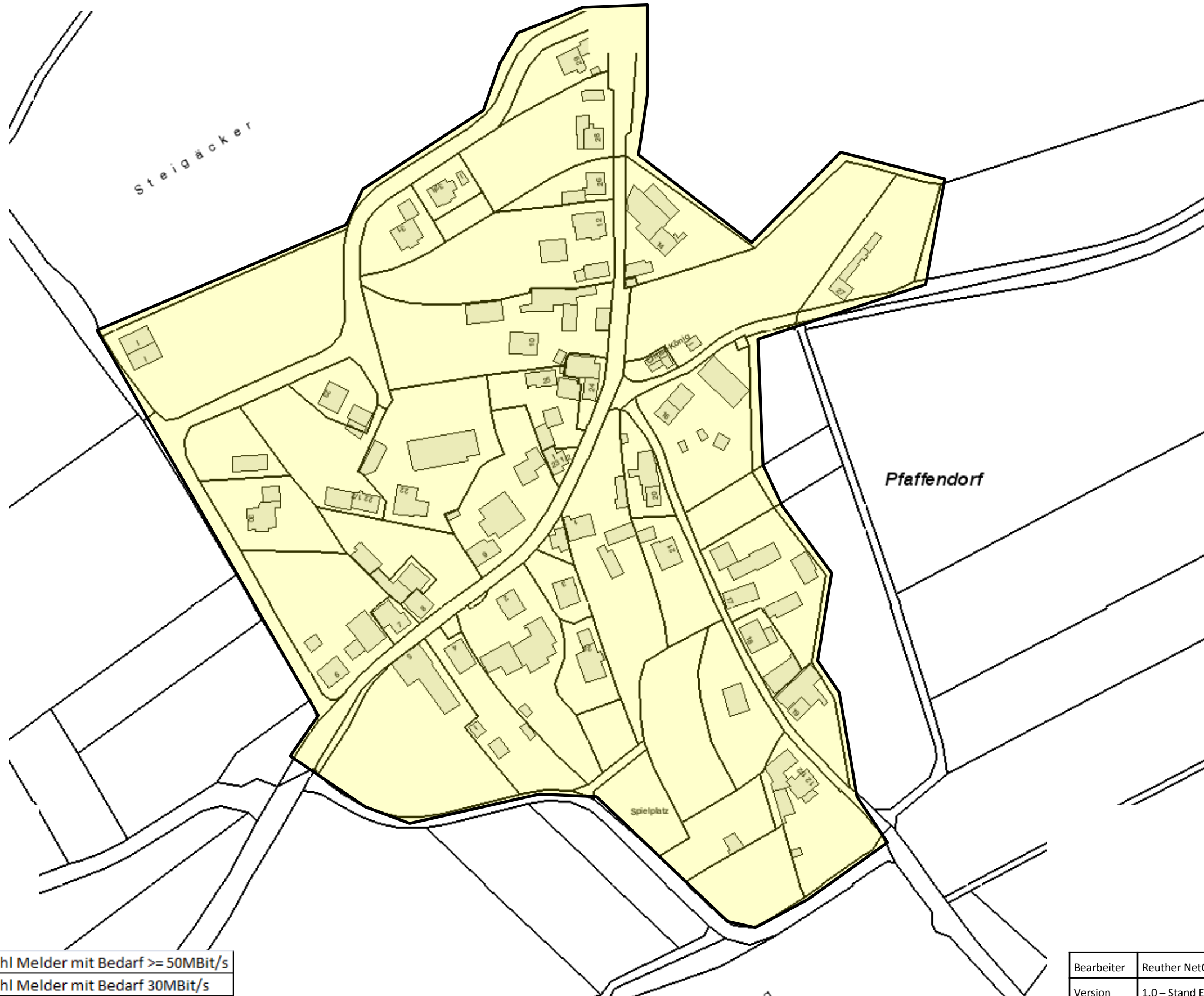


● 0	= Anzahl Melder mit Bedarf \geq 50MBit/s
● 1	= Anzahl Melder mit Bedarf 30MBit/s

Bearbeiter	Reuther NetConsulting
Version	1.0 – Stand Ergebnis Bedarfserfassung
Datum	11.02.2014

Erschließungsgebiet

Kartenmaterial: © Bayerische Vermessungsverwaltung
<http://geoportal.bayern.de/bayernatlas/>



● 0	= Anzahl Melder mit Bedarf ≥ 50 MBit/s
○ 0	= Anzahl Melder mit Bedarf 30 MBit/s
Erschließungsgebiet	

Bearbeiter	Reuther NetConsulting
Version	1.0 – Stand Ergebnis Bedarfserfassung
Datum	11.02.2014